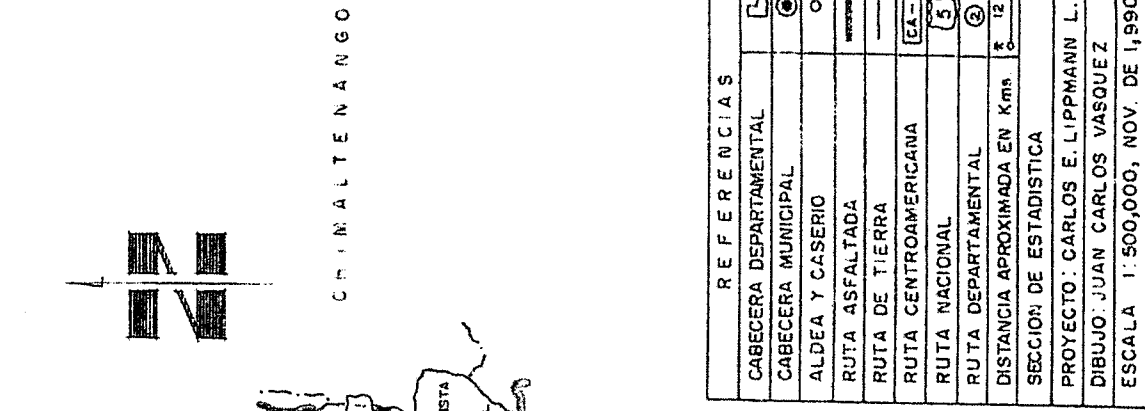



SUCHITEPÉQUEZ



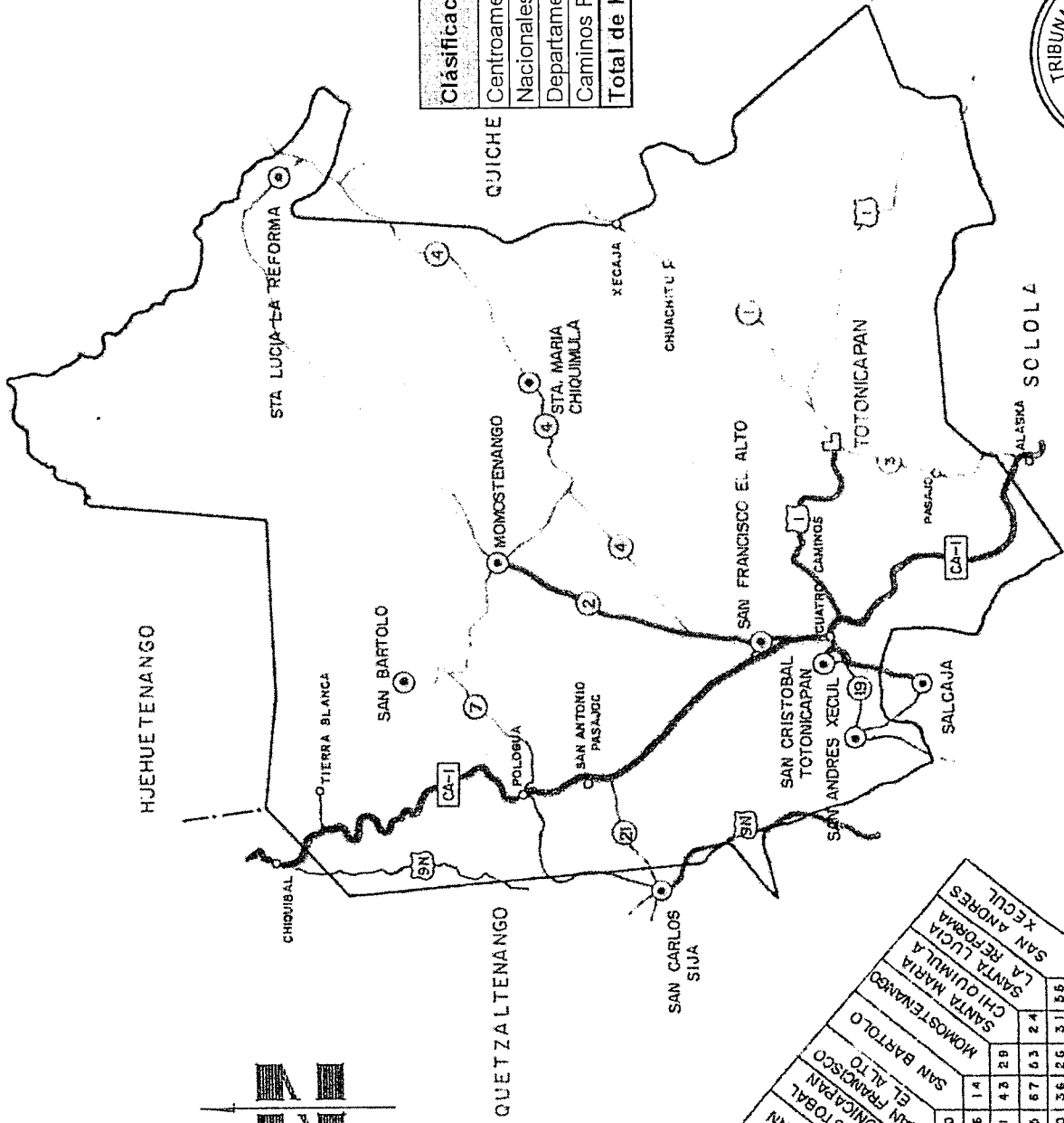
Clasificación	Tipo Rodadura		Total
	Asfalto	Terracería	
Centroamericanas	73		73
Nacionales	31		31
Departamentales	212	261	473
Caminos Rurales			0
Total de Kilómetros	316	261	577

167	GUATEMALA
173 08	MAZATENANGO
155 25 34	CUYTENANGO
181 16 24 84	CHICAGO
122 63 61 43 69	PUEBLO NUEVO
168 03 11 28 19 56	PATULUL
171 06 14 31 22 59 03	SAN GABRIEL
154 23 31 27 39 42 26 29	SAN LORENZO
122 51 59 41 67 06 54 57 40	SN JOSÉ EL IDOLO
171 06 14 31 10 59 08 12 29 57	SAN JUAN BAUTISTA
153 18 26 07 34 41 21 24 19 39 24	SAN FRANCISCO ZAPOTITLAN
164 11 19 14 27 42 14 17 12 40 17 06	SAN MIGUEL
159 06 14 19 22 47 09 12 17 45 12 12 03	SAN ANTONIO SUCHITEPÉQUEZ
165 09 17 25 19 53 12 15 23 51 09 19 11 08	SAN PABLO SUCHITEPÉQUEZ
167 18 26 27 28 55 21 24 26 33 18 20 13 15 09	SAN BERNARDINO
161 08 16 33 24 49 11 14 07 47 14 26 19 14 17 25	SANTO DOMINGO SUCHITEPÉQUEZ
164 08 16 24 18 52 11 14 22 50 08 17 10 05 01 10 16	LA UNIÓN
127 48 56 38 84 11 51 54 37 06 54 35 57 42 48 50 44 47	JOCOPILAS
175 10 18 35 10 63 13 16 32 81 04 28 21 18 13 22 18 12 06	SANTO TOMÁS SUCHITEPÉQUEZ
130 39 47 29 55 18 42 45 28 16 45 27 28 33 39 41 35 38 13 49	SANTA BARBARA SAMAYAC
	ZUNILITO
	RIO BRAVO

REFERENCIAS	
CABECERA DEPARTAMENTAL	L
CABECERA MUNICIPAL	⊙
ALDEA Y CASERIO	○
RUTA ASFALTADA	—
RUTA DE TIERRA	—
RUTA CENTROAMERICANA	EA-14
RUTA NACIONAL	5
RUTA DEPARTAMENTAL	⊕
DISTANCIA APROXIMADA EN Kms	8 12 3 0
SECCION DE ESTADISTICA	
PROYECTO: CARLOS E. LIPPMANN L.	
DIBUJO: JUAN CARLOS VASQUEZ	
ESCALA 1:500,000, NOV. DE 1,990	




TOTONICAPÁN



Clasificación	Tipo Rodadura		Total
	Asfalto	Terracería	
Centroamericanas	61		61
Nacionales	15	42	57
Departamentales	22	92	114
Caminos Rurales		353	353
Total de Kilometros	98	487	585

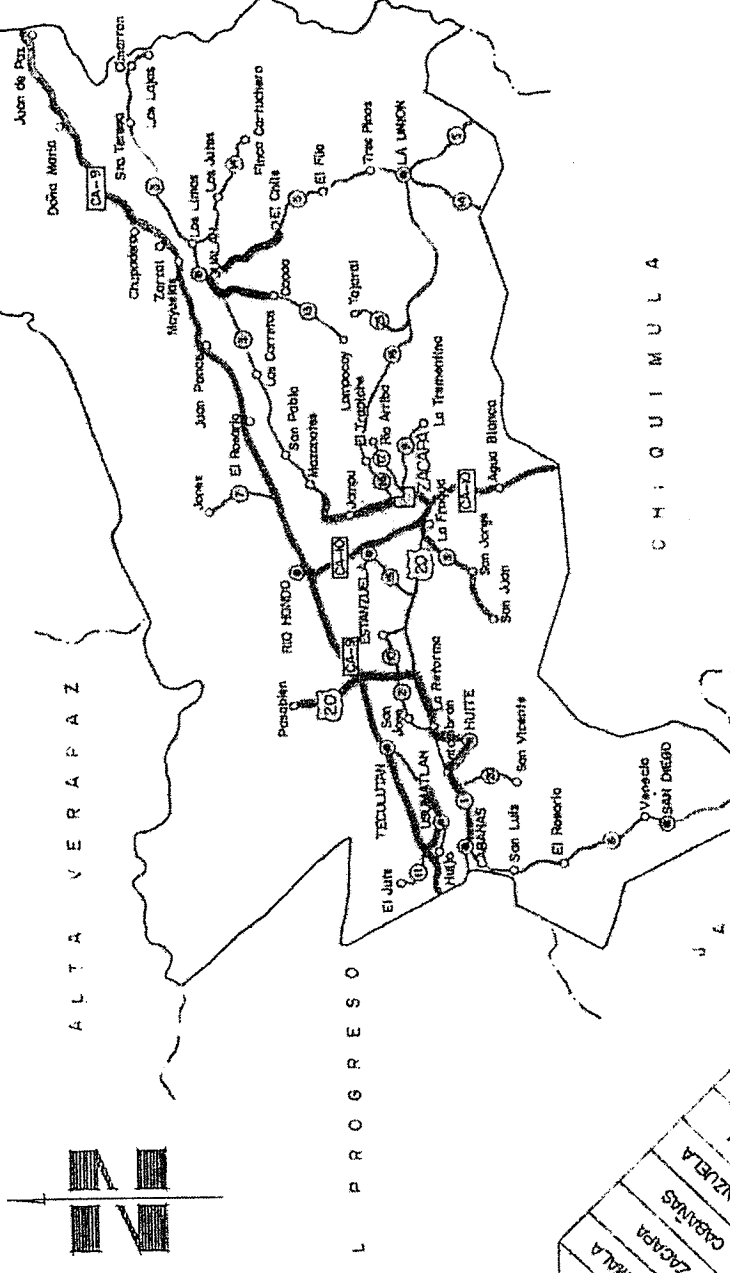
REFERENCIAS	
CABECERA DEPARTAMENTAL	1
CABECERA MUNICIPAL	2
ALDEA Y CASERIO	C
RUTA ASFALTADA	1
RUTA DE TIERRA	3
RUTA NACIONAL	2
RUTA DEPARTAMENTAL	3
DISTANCIA APROXIMADA EN Kms	2, 3, 4, 5, 6, 7, 8, 9, 10
SECCION DE ESTADISTICA	
ESCALA	1:250,000
DIBUJADO POR	JUAN CARLOS VASQUEZ
NOVIEMBRE DE 1990	

GATEMALA		TOTONICAPÁN		SAN FRANCISCO EL ALTO		MOMOSTENANGO		SANTA MARÍA CHIQUIMULA		SANTA LUCIA LA REFORMA		SAN ANDRÉS XECUL	
201													
189	12												
192	15	03											
218	41	29	30										
208	31	19	16	14									
213	36	24	21	43	29								
237	60	48	45	67	63	24							
196	19	7	10	36	26	31	56						



ZACAPA

I Z A B E L



ALTA VERAPAZ

EL PROGRESO


CHIQUIMULA


HONDURAS

GATELALA	165	ZACAPA		TECUTAN		SAN DIEGO		PRO HONDO								
		115	43	148	08	4	5	172	48	66	39					
CABANAS	130	ESTANUELA		LA UNION		USMUTAN		RIO HONDO								
		205	78	96	68	30	88	130	36	13	38	38				
ZACAPA	125	SAN JUAN		SAN VICENTE		SAN LUIS		EL ROSARIO								
		140	68	24	70	91	40	121	55	118	39	40	31	58	33	88
142		14	35	6	32	28	62	18	80	26						

Clasificación	Tipo Rodadura		Total
	Asfalto	Terraceria	
Centroamericanas	105		105
Nacionales	14	9	23
Departamentales	95	248	343
Caminos Rurales		8	8
Total de Kilometros	214	265	479

REFERENCIAS	
CABECERA DEPARTAMENTAL	☐
CABECERA MUNICIPAL	●
ALDEA O CACERIO	○
RUTA CENTROAMERICANA	CA-9
RUTA NACIONAL	20
RUTA DEPARTAMENTAL	①
DISTANCIA APROX. EN KMS.	→
CARRETERA ASFALTADA	—
CARRETERA DE TIERRA	- - -
SECCION DE ESTADISTICA D.G.C.	
PROYECTO CARLOS E LIPPMANN L	
DIBUJO: SERGIO BARRIOS B.	
OCTUBRE DE 1991.	ESCALA 1:500,000






DISTANCIAS POR DEPARTAMENTO DE LA REPUBLICA DE GUATEMALA

ALTA VERAPAZ			EL PROGRESO			HUEHUETENANGO		
MUNICIPIOS	*	**	MUNICIPIOS	*	**	MUNICIPIOS	*	**
COBAN		219	GUASTATOYA		78	HUEHUETENANGO		266
Chahal	154	373	El Jícaro	31	105	Aguacatán	24	291
Chisec	74	293	Morazán	36	102	Colotenango	36	293
Fray Bartolomé de las Casas	113	332	San Agustín Acasaguastlán	20	94	Concepción Huista	84	351
Lanquín	65	284	San Antonio La Paz	43	39	Cuilco	73	330
Panzós	127	288	Sanarate	21	58	Chiantla	5	272
San Cristóbal Verapaz	22	209	San Cristobal Acasaguastlán	30	103	Jacaltenango	108	365
San Juan Chamelco	9	228	Sansare	35	72	La Democracia	71	328
San Miguel Tucurú	59	216	ESCUINTLA			La Libertad	64	321
San Pedro Carchá	8	227	MUNICIPIOS			Malacatancito	14	253
Santa Cruz Verapaz	16	203	ESCUINTLA			Nenón	115	372
Santa María Cahabón	97	316	Guanagazapa	25	84	San Antonio Huista	90	347
Senahú	138	291	Iztapa	66	130	San Gaspar Ixchil	38	295
Tactic	29	190	La Democracia	35	92	San Ildefonso Ixtahuacán	45	302
Tamahú	43	200	La Gomera	57	111	San Juan Atitán	35	292
BAJA VERAPAZ			Masagua	12	71	San Juan Ixcoy	61	328
MUNICIPIOS			Nueva Concepción	93	150	San Mateo Ixtatán	120	387
SALAMA		154	Palín	17	42	San Miguel Acatán	94	361
Cubulco	44	131	Pueblo Nuevo Tiquisate	89	148	San Pedro Necta	55	312
El Chol	51	88	San José	51	110	San Pedro Soloma	74	341
Granados	62	77	Santa Lucía Cotzumalguapa	34	91	San Rafael La Independencia	88	355
Purulhá	32	168	San Vicente Pacaya	28	47	San Rafael Petzal	31	288
Rabinal	26	113	Siquinalá	26	83	San Sebastián Coatán	106	373
San Jerónimo	10	152	GUATEMALA			San Sebastián Huehuetenango	24	281
San Miguel Chica	9	163	MUNICIPIOS			Santa Ana Huista	101	358
CHIMALTENANGO			GUATEMALA			Santa Bárbara	25	282
MUNICIPIOS			Amatitlán	32		Santa Cruz Barillas	148	415
CHIMALTENANGO		58	Chinautla	11		Santa Eulalia	88	355
Acatenango	33	85	Churranchito	35		Santiago Chimaltenango	65	322
Comalapa	27	80	Fraijanes	31		Tectitán	90	347
El Tejar	5	48	Mixco	22		Todos Santos Cuchumatán	45	312
Parramos	7	60	Palencia	30		JUTIAPA		
Patzicía	17	70	San José del Golfo	30		MUNICIPIOS		
Patzún	30	83	San José Pinula	25		JUTIAPA		124
Pochuta	83	136	San Juan Sacatepequez	30		Agua Blanca	47	164
San Andrés Itzapa	6	59	San Miguel Petapa	20		Asunción Mita	31	156
San José Poaquil	50	103	San Pedro Ayampuc	22		Atescatempa	37	182
San Martín Jilotepeque	18	71	San Pedro Sacatepequez	23		Comapa	42	129
San Pedro Yepocapa	35	88	San Raymundo	43		Conguaco	46	119
Santa Apolonia	39	92	Santa Catarina Pinula	14		El Adelanto	27	155
Santa Cruz Balanyá	28	81	Villa Canales	21		El Progreso Jutiapa	12	137
Tecpán Guatemala	36	89	Villa Nueva	21		Jalpatagua	34	109
Zaragoza	11	64	IZABAL			Jerez	37	165
CHIQUIMULA			MUNICIPIOS			Moyuta	48	121
MUNICIPIOS			PUERTO BARRIOS			Pasaco	70	150
CHIQUIMULA		175	El Estor	130	308	Quesada	17	111
Camotán	31	206	Los Amates	100	207	San José Acatempa	34	92
Concepción Las Minas	48	223	Livingston		308	Santa Catarina Mita	32	156
Esquipulas	56	231	Morales	60	257	Yupiltepeque	23	148
Ipala	28	203	JALAPA			Zapotitlán	32	158
Jocotán	29	204	MUNICIPIOS			RETALHULEU		
Olopa	42	217	JALAPA			MUNICIPIOS		
Quezatepeque	30	205	Mataquescuintla	41	110	MUNICIPIOS		
San Jacinto	16	191	Monjas	23	155	RETALHULEU		192
San José La Arada	10	185	San Carlos Alzate	40	183	Champerico	41	231
San Juan Ermita	21	196	San Luis Jilotepeque	42	200	El Asintal	12	199
			San Manuel Chaparrón	38	182	Nuevo San Carlos	6	196
			San Pedro Pinula	20	199	San Andrés Villaseca	17	178
						San Felipe	14	190
						San Martín Zapotitlán	12	188
						San Sebastián	4	186
						Santa Cruz Muluá	9	185

* Distancia de los Municipios a su cabecera Departamental
 ** Distancia de los Municipios a la capital
 Distancias por Km.



DISTANCIAS POR DEPARTAMENTO DE LA REPUBLICA DE GUATEMALA

PETEN			SACATEPEQUEZ			SOLOLA		
MUNICIPIOS	*	**	MUNICIPIOS	*	**	MUNICIPIOS	*	**
FLORES		507	ANTIGUA GUATEMALA		40	SOLOLA		140
Dolores	82	424	Ciudad Vieja	7	47	Concepción	7	147
La Libertad	30	439	Jocotenango	3	43	Nahualá	36	158
Melchor de Mencos	93	587	Magdalena Milpas Altas	10	37	San Andrés Semetabaj	16	145
Populón	105	401	Pastores	7	47	San Antonio Palopó	19	159
Santa Ana	23	487	San Antonio Aguas Calientes	7	47	San José Chacayá	6	146
San Andrés	22	526	San Bartolomé Milpas Altas	13	29	San Juan La Laguna	24	164
San Benito	1	505	San Juan Ajotenango	14	54	San Lucas Tolimán	41	152
San Francisco	31	495	San Lucas Sacatepequez	13	27	San Marcos La Laguna	18	158
San José	23	527	San Miguel Dueñas	10	50	San Pablo La Laguna	20	160
San Luis	125	381	Santa Catarina Barahona	8	48	San Pedro La Laguna	27	167
Santa Elena de la Cruz	1	506	Santa Lucía Milpas Altas	7	33	Santa Catarina Ixtahuacán	49	171
Sayaxché	68	401	Santa María de Jesús	10	50	Santa Catarina Palopó	13	153
QUETZALTENANGO			Santiago Sacatepequez	17	31	Santa Clara La Laguna	28	168
MUNICIPIOS			Santo Domingo Xenacoj	32	43	Santa Cruz La Laguna	7	147
QUETZALTENANGO		201	Sumpango	24	41	Santa Lucía Utatlán	14	154
Almolonga	4	205	SAN MARCOS			Santa María Visitación	27	167
Cabricán	43	244	MUNICIPIOS			Santiago Atitlán	59	170
Cajolá	16	217	SAN MARCOS			Panajachel	8	148
Cantel	15	208	Catarina	54	306	SUCHITEPEQUEZ		
Coatepeque	60	261	Comitancillo	34	272	MUNICIPIOS		
Colomba	43	244	Concepción Tutuapa	58	310	MAZATENANGO		
Concepción Chiquirichapa	13	214	El Quetzal	45	297	Cuyotenango	8	173
El Palmar	37	238	El Rodeo	35	287	Chicacao	25	155
Flores Costa Cuca	59	260	El Tumbador	49	301	Patulul	53	122
Génova	64	265	Esquipulas Palo Gordo	9	261	Pueblo Nuevo	16	181
Huitán	38	239	Ixchiguan	44	296	Río Bravo	39	130
La Esperanza	6	207	La Reforma	40	292	Samayac	8	164
Olintepeque	6	207	Malacatán	49	301	San Antonio Suchitepequez	11	154
Palestina de los Altos	33	234	Nuevo Progreso	64	316	San Bernardino	6	159
Salcajá	12	189	Ocos	104	356	San Francisco Zapotitlán	6	171
San Carlos Sija	22	223	Pajapita	68	320	San Gabriel	3	168
San Francisco La Unión	16	217	Río Blanco	34	268	San José El Idolo	23	154
San Juan Ostuncalco	14	215	San Antonio Sacatepequez	9	243	San Juan Bautista	51	122
San Martín Sacatepequez	19	220	San Cristóbal Cucho	28	280	San Lorenzo	6	171
San Mateo	10	211	San José Ojetenám	57	309	San Miguel Panam	18	153
San Miguel Siguilá	17	218	San Lorenzo	26	260	San Pablo Jocopilas	9	165
Sibilia	28	229	San Miguel Ixtahuacán	69	321	Santa Bárbara	48	127
Zunil	9	210	San Pablo	40	292	Santo Domingo	8	161
QUICHE			San Pedro Sacatepequez	2	250	Santo Tomás La Unión	18	167
MUNICIPIOS			San Rafael Pie de la Cuesta	27	279	Zunilito	10	175
SANTA CRUZ DEL QUICHE		164	Sibinal	65	317	TOTONICAPAN		
Canillá	49	213	Sipacapa	65	317	MUNICIPIOS		
Cunén	68	232	Tacaná	71	323	TOTONICAPAN		
Chajul	109	273	Tajumulco	37	289	Momostenango	31	208
Chicamán	102	266	Tecún Umán	83	335	San Andrés Xecul	19	196
Chiché	11	175	Tejutla	31	283	San Bartolo	41	218
Chinique	18	182	SANTA ROSA			San Cristóbal Totonicapán	12	189
Ixcán	151	315	MUNICIPIOS			San Francisco El Alto	15	192
Joyabaj	52	216	CUILAPA			Santa Lucía La Reforma	60	237
Nebaj	87	251	Barberena	8	60	Santa María Chiquimula	36	213
Pachalúm	81	245	Casillas	34	87	ZACAPA		
Patzitá	12	176	Chiquimulilla	38	106	MUNICIPIOS		
Sacapulas	51	215	Guazacapán	44	112	ZACAPA		
San Andrés Sajcabaja	34	198	Nueva Santa Rosa	28	81	Cabañas	43	115
San Antonio Iltotenango	17	181	Oratorio	15	83	Estanzuela	8	146
San Bartolomé Jocotenango	37	201	Pueblo Nuevo Viñas	37	65	Gualán	48	173
San Juan Cotzal	103	267	San Juan Tecuaco	58	126	Huité	36	130
San Miguel Uspantán	93	257	San Rafael Las Flores	52	105	La Unión	78	203
San Pedro Jocopilas	9	173	Santa Cruz Naranjo	18	70	Río Hondo	14	142
Santo Tomás Chichicastenango	18	146	Santa María Ixhuatán	22	90	San Diego	68	140
Zacualpa	40	204	Santa Rosa de Lima	25	78	Teculután	29	125
			Taxisco	50	106	Usulután	39	118

DEPTO.ING.DE TRANSITO/DIV.PLANIFICACION Y ESTUDIOS/D.G.C.